



OBSERVATORIO PANAMEÑO DE
AMBIENTE Y SOCIEDAD

BEATRIZ RECALDE
ESTUDIANTE DE SOCIOLOGÍA
MERCADÓLOGA

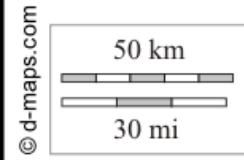
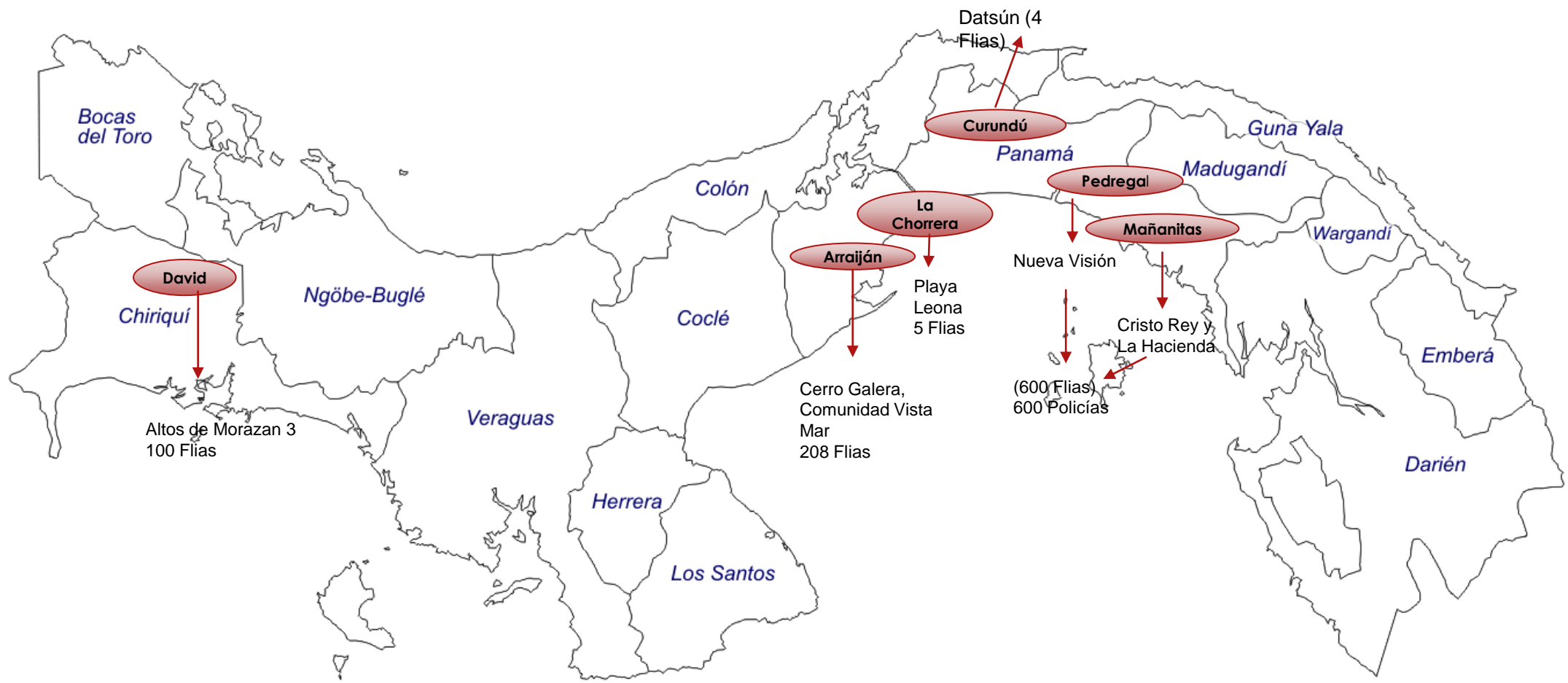


OBSERVATORIO PANAMEÑO DE
AMBIENTE Y SOCIEDAD

MOVIMIENTOS SOCIALES

- Mapeo desalojo forzado a comunidades precaristas 2016 - 2017
- Cifras / Análisis Barro Blanco
- Mapeo Hidroeléctricas
- Activismo Ambientalista
- Entrevista afectado por hidroeléctrica: Rodolfo Cunampio, Cacique de Alto Bayano, Panamá Este

Desalojo Forzado a Comunidades Precaristas 2016 - 2017



ANÁLISIS



OBSERVATORIO PANAMEÑO DE
AMBIENTE Y SOCIEDAD

- ▶ En Panamá existe un déficit habitacional de 200 mil viviendas (MIVIOT 2016), esto significa cientos de personas que por tener bajos ingresos no pueden pagar un alquiler. Ante esto el gobierno no tiene solución.
- ▶ Según Censo realizado por el Ministerio de Vivienda y Ordenamiento Territorial (MIVIOT) en 2015 en Panamá existen 400 asentamientos informales o barriadas precaristas.



Fuente: Los terrenos de la barriada La Fortaleza, en la ciudad de Santiago, son propiedad de la Caja del Seguro Social.

Barro Blanco



DATOS

11 años de protestas desde el 2006

\$ 130 millones

17 Has inundadas

Proyecto se eliminó del Mecanismo de
Desarrollo Limpio de las Naciones Unidas

TS de Panamá rechazó 2 alegaciones
jurídicas a favor del gobierno



Acuerdo Varela Carrera

Más de 19 meses desde el 2015 tomo la firma
del Acuerdo Final (22 Agosto 2016)

15% de ingresos de hidroeléctrica destinado a comarca Ngobe

50% del recurso humano será indígena

Genisa se retira del proyecto, traspaso acciones fideicomiso



2 intentos más de reuniones para ratificar el acuerdo

ACUERDO FALLIDO

Actores



OBSERVATORIO PANAMEÑO DE
AMBIENTE Y SOCIEDAD

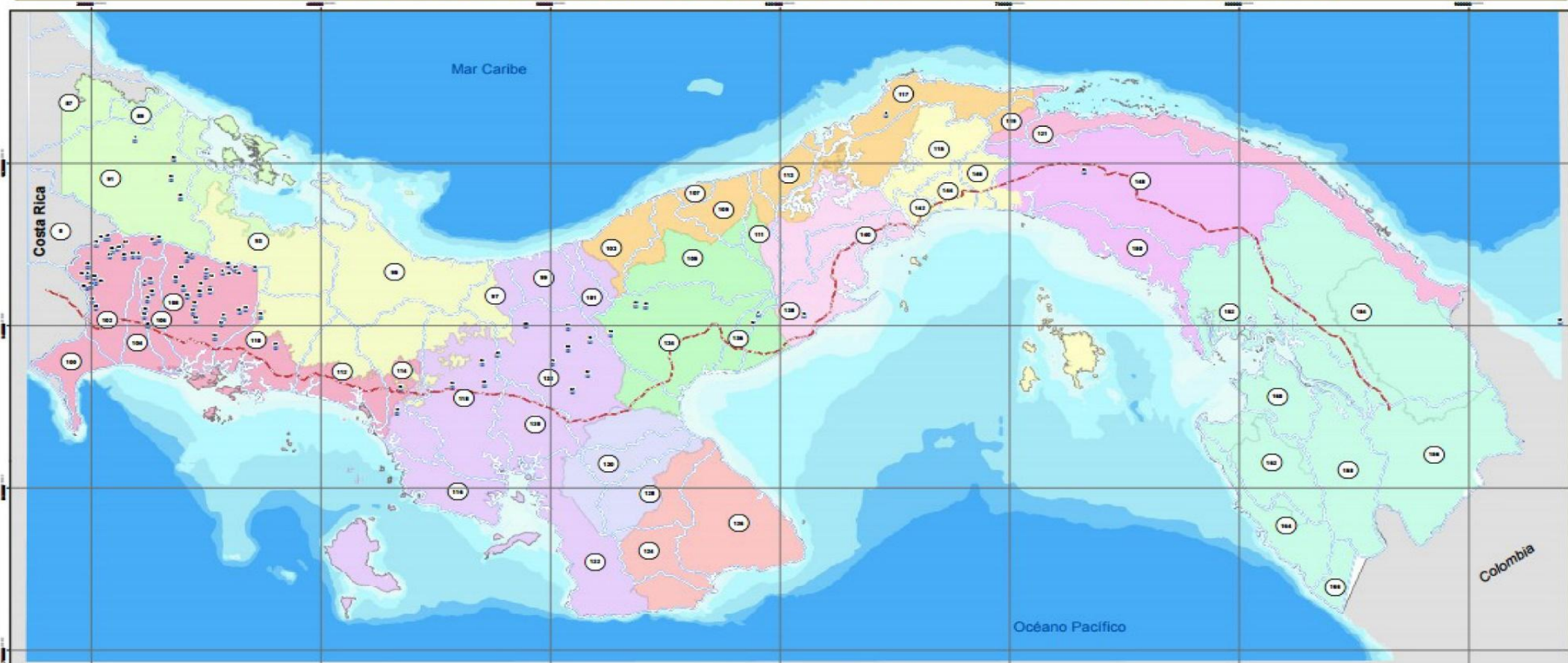


Fuente: Firma Acuerdo Varela Carrera Agosto 2016, La Estrella



















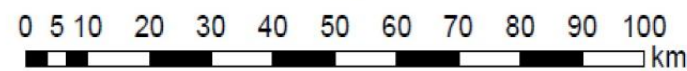
Fuente: Comunidad de Kiad, Comarca Ngobe Bugle

UBICACIÓN DE LAS HIDROELÉCTRICAS EN LA REPÚBLICA DE PANAMÁ 2016



Legenda

-  Hidroeléctricas
-  Carretera Interamericana
-  Cuencas hidrográficas
-  Bocas del Toro
-  Chiriquí
-  Coclé
-  Colón
-  Comarca Kuna Yala
-  Comarca Ngöbe Buglé
-  Darién
-  Herrera
-  Los Santos
-  Panamá Este
-  Panamá Metro
-  Panamá Oeste
-  Veraguas



Escala :1:180,000
 PROYECCIÓN UTM NAD 27, ZONA 17



Activismo Ambientalista



OBSERVATORIO PANAMEÑO DE
AMBIENTE Y SOCIEDAD



Larisa Duarte. Movimiento Campesino en Defensa de Río Cobre
(MOCANDERCO)



Ligia Arreaga. Coordinadora de Alianza por un Mejor Darién
(AMEDAR)

GRACIAS



OBSERVATORIO PANAMEÑO DE
AMBIENTE Y SOCIEDAD

